













Prescription : 15.12.2015 ; Arrêt : 17.12.2019 ; Approbation : 22.09.2021

PLAN DE ZONAGE APPROBATION

-  Limite de commune
-  Emplacement réservé
-  Boisement à protéger (L151-23 du Code de l'Urbanisme)
-  Bâtiment pouvant faire l'objet d'un changement de destination (L151-11 2° du Code de l'Urbanisme)
-  Périmètre soumis à orientation d'aménagement et de programmation (L151-6 du Code de l'Urbanisme)
-  Zone humide à protéger (L151-23 du Code de l'Urbanisme)
-  Arbre à protéger (L151-23 du Code de l'Urbanisme)
-  Haie à protéger (L151-23 du Code de l'Urbanisme)
-  Liaison douce existante à conserver (L151-38 et du R.151-48 du Code de l'Urbanisme)
-  Réseau hydrographique principal à préserver (L151-23 du Code de l'Urbanisme)
-  Réseau hydrographique complémentaire à préserver (L151-23 du Code de l'Urbanisme)
-  Secteur desservi par l'assainissement collectif

NUMERO	NATURE DE L'EMPLACEMENT RESERVE	BENEFICIAIRE	SURFACE (m²)
1	Acès parcelles enclavées	Commune	203
9	Continuité piétonne	Commune	6700

